



РАСПОРЯЖЕНИЕ

от 22 мая 2019 года

№ 574-р

г. Ижевск

О внесении изменений в генеральный план муниципального образования «Староутчанское» Алнашского района, утвержденный решением Совета депутатов муниципального образования «Староутчанское» Алнашского района Удмуртской Республики от 19 декабря 2012 года № 34-3 «Об утверждении генерального плана муниципального образования «Староутчанское» Алнашского района»

В соответствии с Градостроительным кодексом Российской Федерации, Законом Удмуртской Республики от 28 ноября 2014 года № 69-РЗ «О перераспределении полномочий между органами местного самоуправления муниципальных образований, образованных на территории Удмуртской Республики, и органами государственной власти Удмуртской Республики»:

внести в генеральный план муниципального образования «Староутчанское» Алнашского района, утвержденный решением Совета депутатов муниципального образования «Староутчанское» Алнашского района Удмуртской Республики от 19 декабря 2012 года № 34-3 «Об утверждении генерального плана муниципального образования «Староутчанское» Алнашского района», следующие изменения:

1) подраздел «Расширение производственных территорий» изложить в следующей редакции:

«Расширение производственных территорий

В рамках развития промышленного потенциала юга Удмуртской Республики, а также в целях создания дополнительных рабочих мест осуществляется резервирование 1 площадки площадью 1,0 га к северо-западу от д. Удмуртское Гондырево.

Генеральным планом муниципального образования «Староутчанское» предусмотрено увеличение производственных территорий в границах муниципального образования «Староутчанское» Алнашского района Удмуртской Республики на основании предложения недропользователей под развитие недродобывающих предприятий.

Планируется производить добычу щебня на предоставленном лицензионном участке разведанного месторождения, представленного в таблице «Перечень лицензионных участков разведанных месторождений».

Перечень лицензионных участков разведанных месторождений

№ п/п	Наименование месторождения	Адрес месторождения (район)	Назначение	Лицензия
1	Участок недр «Орехово»	Алнашский	разведка и добыча полезных ископаемых (щебня)	ИЖВ 80304 ТП ООО «Неруд» (участок недр «Орехово»)

Добыча песчано-гравийной смеси должна осуществляться с учетом особенностей территории муниципального образования «Староутчанское» с соблюдением действующих норм и правил, законодательства Российской Федерации.»;

2) в приложении «Карта планируемых границ функциональных зон МО «Староутчанское»:

а) в д. Колтымак установить зону застройки индивидуальными жилыми домами, зону сельскохозяйственного использования, а также отобразить границу населенного пункта, исключив земли лесного фонда, согласно приложению 1;

б) северо-западнее д. Удмуртское Гондырево установить зону земель специального назначения (скотомогильник) согласно приложению 2;

в) в д. Удмуртское Гондырево для земельного участка с кадастровым номером 18:01:085001:488 и прилегающих территорий установить зоны застройки индивидуальными жилыми домами согласно приложению 3;

г) в д. Дроздовке для земельных участков, расположенных в западной части населенного пункта, установить зону застройки индивидуальными жилыми домами, а также отобразить границы населенного пункта, исключив земли лесного фонда, согласно приложению 4;

д) в д. Старый Утчан установить зону застройки индивидуальными жилыми домами, зону сельскохозяйственного использования, а также отобразить границы населенного пункта, исключив земли лесного фонда, согласно приложению 5;

е) в д. Старый Утчан, в районе пересечения ул. Садовой и ул. Нижней, установить зону делового, общественного и коммерческого назначения согласно приложению 6;

ж) в д. Варали установить зону застройки индивидуальными жилыми домами, отобразить границы населенного пункта, исключив земли лесного фонда, а также для территории, расположенной северо-восточнее д. Варали, отобразить земли лесного фонда согласно приложению 7;

з) в д. Богородский и д. Орехово установить зону застройки индивидуальными жилыми домами, зону сельскохозяйственного

использования, а также отобразить границы населенного пункта, исключив земли лесного фонда, согласно приложению 8;

и) в д. Охотничий установить зону застройки индивидуальными жилыми домами, зону сельскохозяйственного использования, а также отобразить границы населенного пункта, исключив земли лесного фонда, согласно приложению 9;

к) севернее д. Орехово отобразить земли промышленности согласно приложению 10;

3) в приложении «Карта планируемого размещения объектов местного значения МО «Староутчанское»:

а) в д. Колтымак установить зону застройки индивидуальными жилыми домами, зону сельскохозяйственного использования, а также отобразить границу населенного пункта, исключив земли лесного фонда, согласно приложению 11;

б) северо-западнее д. Удмуртское Гондырево установить зону земель специального назначения (скотомогильник) согласно приложению 12;

в) в д. Удмуртское Гондырево для земельного участка с кадастровым номером 18:01:085001:488 и прилегающих территорий установить зоны застройки индивидуальными жилыми домами согласно приложению 13;

г) в д. Дроздовке для земельных участков, расположенных в западной части населенного пункта, установить зону застройки индивидуальными жилыми домами, а также отобразить границы населенного пункта, исключив земли лесного фонда, согласно приложению 14;

д) в д. Старый Утчан установить зону застройки индивидуальными жилыми домами, зону сельскохозяйственного использования, а также отобразить границы населенного пункта, исключив земли лесного фонда, согласно приложению 15;

е) в д. Старый Утчан, в районе пересечения ул. Садовой и ул. Нижней, установить зону делового, общественного и коммерческого назначения согласно приложению 16;

ж) в д. Варали установить зону застройки индивидуальными жилыми домами, отобразить границы населенного пункта, исключив земли лесного фонда, а также для территории, расположенной северо-восточнее д. Варали, отобразить земли лесного фонда согласно приложению 17;

з) в д. Богородский и д. Орехово установить зону застройки индивидуальными жилыми домами, зону сельскохозяйственного использования, а также отобразить границы населенного пункта, исключив земли лесного фонда, согласно приложению 18;

и) в д. Охотничий установить зону застройки индивидуальными жилыми домами, зону сельскохозяйственного использования, а также отобразить границы населенного пункта, исключив земли лесного фонда, согласно приложению 19;

к) севернее д. Орехово отобразить земли промышленности согласно приложению 20;

4) в приложении «Карта границ МО «Староутчанское» с отображением границ существующих населенных пунктов»:

а) в д. Колтымак отобразить границу населенного пункта, исключив земли лесного фонда, согласно приложению 21;

б) в д. Варали отобразить границу населенного пункта, исключив земли лесного фонда, согласно приложению 22;

в) в д. Богородский и д. Орехово отобразить границы населенного пункта, исключив земли лесного фонда, согласно приложению 23;

г) в д. Дроздовке отобразить границу населенного пункта, исключив земли лесного фонда, согласно приложению 24;

д) в д. Старый Утчан отобразить границу населенного пункта, исключив земли лесного фонда, согласно приложению 25;

е) в д. Охотничий отобразить границу населенного пункта, исключив земли лесного фонда, согласно приложению 26;

ж) севернее д. Орехово отобразить земли промышленности согласно приложению 27.

**Исполняющий обязанности Председателя
Правительства Удмуртской Республики**



А.А. Свинин

Приложение 1
к распоряжению Правительства
Удмуртской Республики
от 22 мая 2019 года № 574-р

Фрагмент приложения «Карта планируемых границ функциональных зон
МО «Староутчанское»

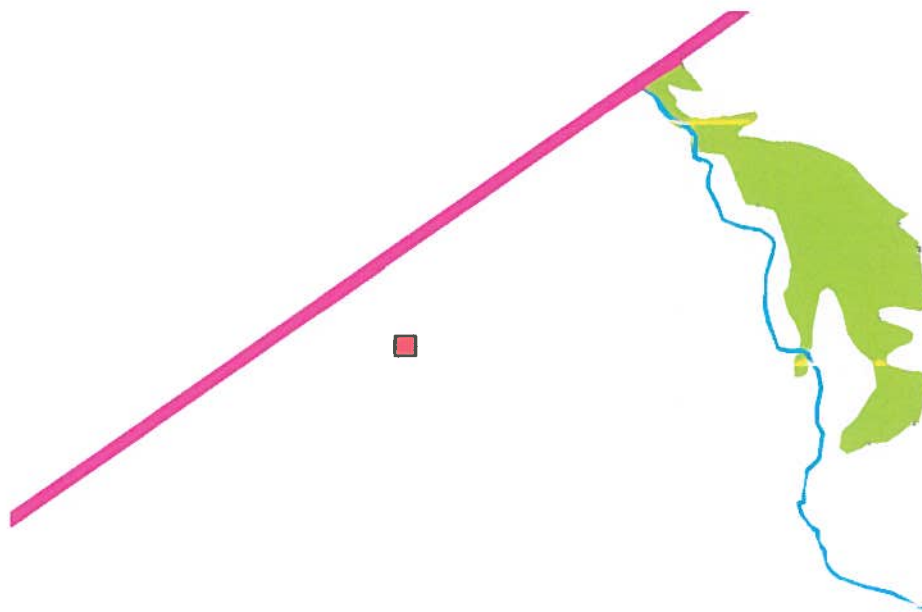


Масштаб 1:10 000



Приложение 2
к распоряжению Правительства
Удмуртской Республики
от 22 мая 2019 года № 574-р

Фрагмент приложения «Карта планируемых границ функциональных зон
МО «Староутчанское»

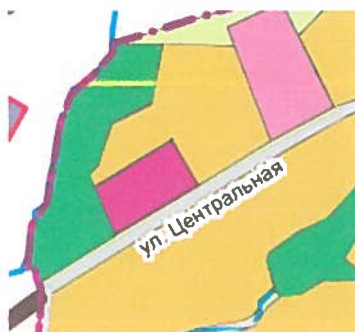


Масштаб 1:10 000



Приложение 3
к распоряжению Правительства
Удмуртской Республики
от 22 мая 2019 года № 574-р

Фрагмент приложения «Карта планируемых границ функциональных зон
МО «Староутчанское»



Масштаб 1:10 000



Приложение 4
к распоряжению Правительства
Удмуртской Республики
от 22 мая 2019 года № 574-р

Фрагмент приложения «Карта планируемых границ функциональных зон
МО «Староутчанское»



Масштаб 1:10 000



Приложение 5
к распоряжению Правительства
Удмуртской Республики
от 22 мая 2019 года № 574-р

Фрагмент приложения «Карта планируемых границ функциональных зон
МО «Староутчанское»




Масштаб 1:10 000



Приложение 6
к распоряжению Правительства
Удмуртской Республики
от 22 мая 2019 года № 574-р

Фрагмент приложения «Карта планируемых границ функциональных зон
МО «Староутчанское»



Масштаб 1:5 000



Приложение 7
к распоряжению Правительства
Удмуртской Республики
от 22 мая 2019 года № 574-р

Фрагмент приложения «Карта планируемых границ функциональных зон
МО «Староутчанское»



Масштаб 1:10 000



Приложение 8
к распоряжению Правительства
Удмуртской Республики
от 22 мая 2019 года № 574-р

Фрагмент приложения «Карта планируемых границ функциональных зон
МО «Староутчанское»



Масштаб 1:5 000



Приложение 9
к распоряжению Правительства
Удмуртской Республики
от 22 мая 2019 года № 574-р

Фрагмент приложения «Карта планируемых границ функциональных зон
МО «Староутчанское»

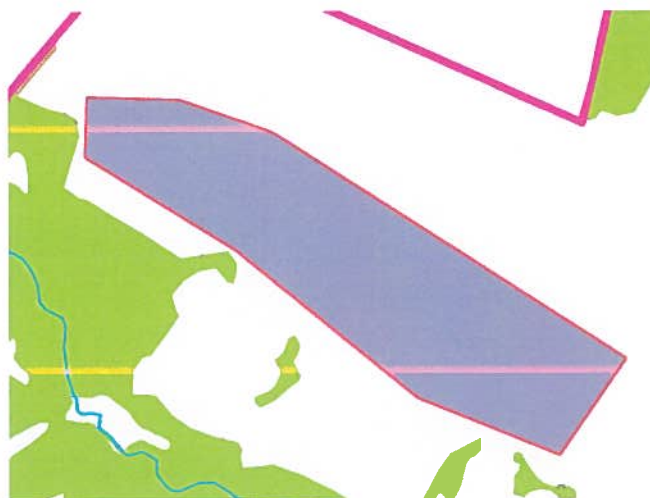


Масштаб 1:10 000



Приложение 10
к распоряжению Правительства
Удмуртской Республики
от 22 мая 2019 года № 574-р

Фрагмент приложения «Карта планируемых границ функциональных зон
МО «Староутчанское»



Масштаб 1:20 000



Приложение 11
к распоряжению Правительства
Удмуртской Республики
от 22 мая 2019 года № 574-р

Фрагмент приложения «Карта планируемого размещения объектов местного значения МО «Староутчанское»

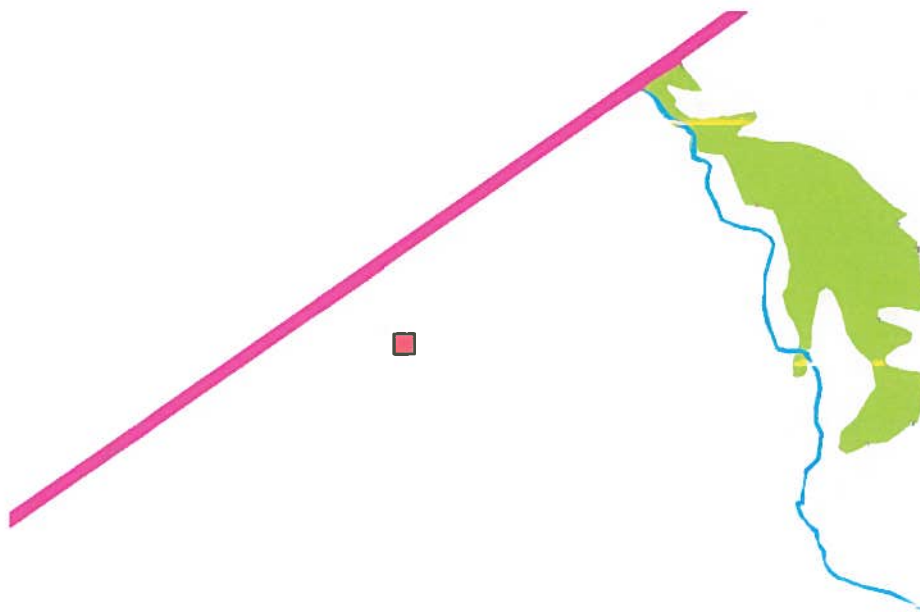


Масштаб 1:10 000



Приложение 12
к распоряжению Правительства
Удмуртской Республики
от 22 мая 2019 года № 574-р

Фрагмент приложения «Карта планируемого размещения объектов местного значения МО «Староутчанское»



Масштаб 1:10 000



Приложение 13
к распоряжению Правительства
Удмуртской Республики
от 22 мая 2019 года № 574-р

Фрагмент приложения «Карта планируемого размещения объектов местного значения МО «Староутчанское»



Масштаб 1:10 000



Приложение 14
к распоряжению Правительства
Удмуртской Республики
от 22 мая 2019 года № 574-р

Фрагмент приложения «Карта планируемого размещения объектов местного значения МО «Староутчанское»



Масштаб 1:10 000



Приложение 15
к распоряжению Правительства
Удмуртской Республики
от 22 мая 2019 года № 574-р

Фрагмент приложения «Карта планируемого размещения объектов местного значения МО «Староутчанское»

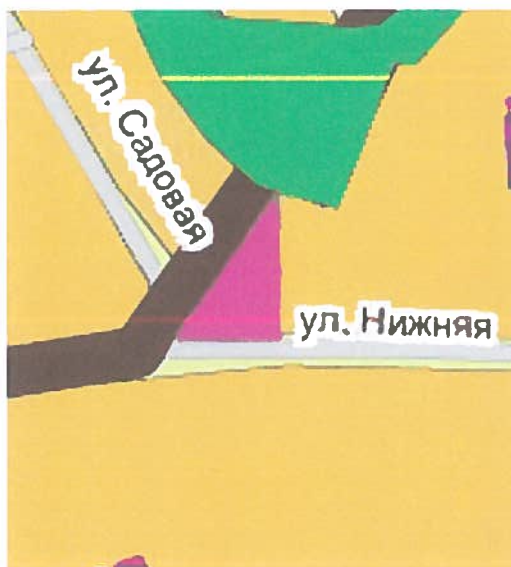


Масштаб 1:10 000



Приложение 16
к распоряжению Правительства
Удмуртской Республики
от 22 мая 2019 года № 574-р

Фрагмент приложения «Карта планируемого размещения объектов местного значения МО «Староутчанское»



Масштаб 1:5 000



Приложение 17
к распоряжению Правительства
Удмуртской Республики
от 22 мая 2019 года № 574-р

Фрагмент приложения «Карта планируемого размещения объектов местного значения МО «Староутчанское»

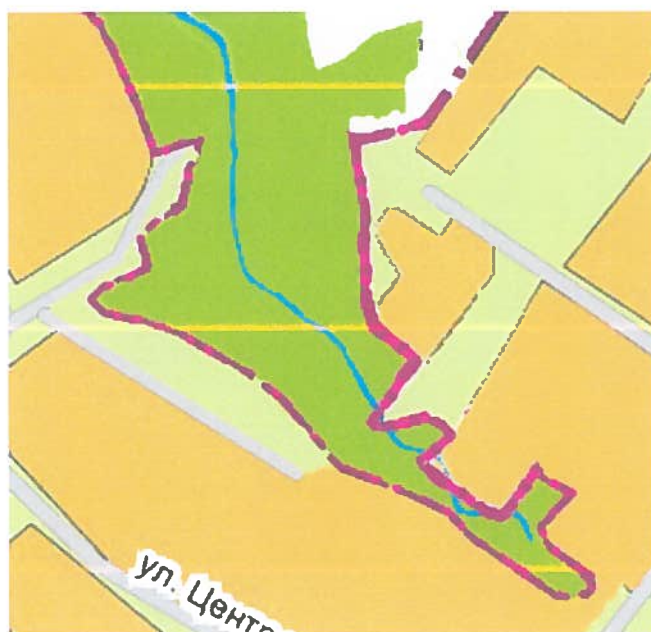


Масштаб 1:10 000



Приложение 18
к распоряжению Правительства
Удмуртской Республики
от 22 мая 2019 года № 574-р

Фрагмент приложения «Карта планируемого размещения объектов местного значения МО «Староутчанское»



Масштаб 1:5 000



Приложение 19
к распоряжению Правительства
Удмуртской Республики
от 22 мая 2019 года № 574-р

Фрагмент приложения «Карта планируемого размещения объектов местного
значения МО «Староутчанское»



Масштаб 1:10 000



Приложение 20
к распоряжению Правительства
Удмуртской Республики
от 22 мая 2019 года № 574-р

Фрагмент приложения «Карта планируемого размещения объектов местного значения МО «Староутчанское»



Масштаб 1:20 000



Приложение 21
к распоряжению Правительства
Удмуртской Республики
от 22 мая 2019 года № 574-р

Фрагмент приложения «Карта границ МО «Староутчанское» с отображением
границ существующих населенных пунктов»



Масштаб 1:10 000



Приложение 22
к распоряжению Правительства
Удмуртской Республики
от 22 мая 2019 года № 574-р

Фрагмент приложения «Карта границ МО «Староутчанское» с отображением
границ существующих населенных пунктов»



Масштаб 1:10 000



Приложение 23
к распоряжению Правительства
Удмуртской Республики
от 22 мая 2019 года № 574-р

Фрагмент приложения «Карта границ МО «Староутчанское» с отображением
границ существующих населенных пунктов»

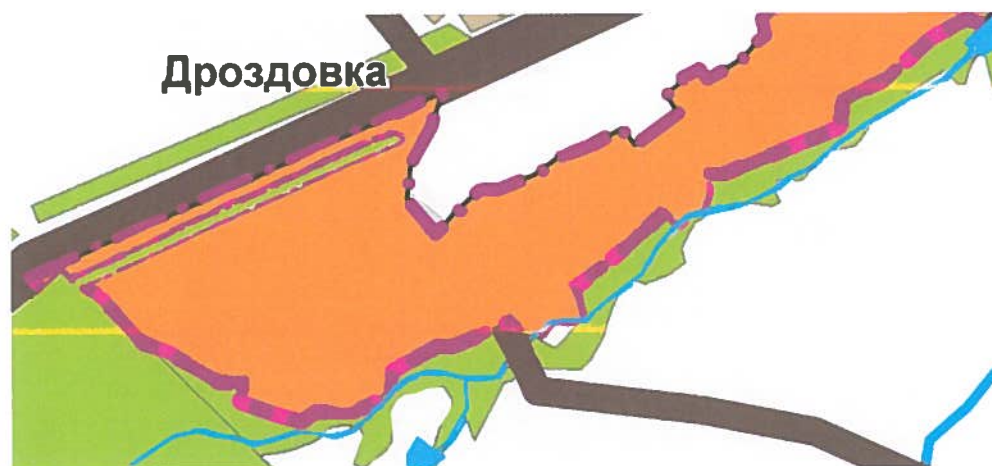


Масштаб 1:10 000



Приложение 24
к распоряжению Правительства
Удмуртской Республики
от 22 мая 2019 года № 574-р

Фрагмент приложения «Карта границ МО «Староутчанское» с отображением
границ существующих населенных пунктов»




Масштаб 1:10 000



Приложение 25
к распоряжению Правительства
Удмуртской Республики
от 22 мая 2019 года № 574-р

Фрагмент приложения «Карта границ МО «Староутчанское» с отображением границ существующих населенных пунктов»



Масштаб 1:10 000



Приложение 26
к распоряжению Правительства
Удмуртской Республики
от 22 мая 2019 года № 574-р

Фрагмент приложения «Карта границ МО «Староутчанское» с отображением
границ существующих населенных пунктов»

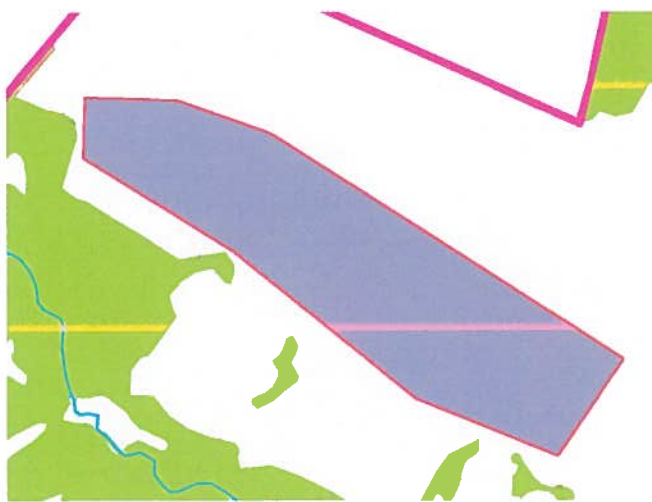


Масштаб 1:10 000



Приложение 27
к распоряжению Правительства
Удмуртской Республики
от 22 мая 2019 года № 574-р

Фрагмент приложения «Карта границ МО «Староутчанское» с отображением границ существующих населенных пунктов»



Масштаб 1:20 000

